


# Vargem das Flores



Sônia Santos Baumgratz - Escreveu  
Rosângela Lisboa de Sousa - Ilustrou

# Apresentamos




**Quero-Quero** - Ave muito comum na região de Contagem. Tenta explicar tudo que aprendeu durante os seus vôos.



**Das Flores** - Veio de outra cidade, mas mora e gosta de entender das coisas de Contagem.



**Juca da Vargem** - Morador da região de Vargem das Flores. Rapaz sério e honesto. Adora um bate papo.



**Lírio do Brejo** - Flor branca que ocorre nas áreas de vargens e brejos. Tem um perfume delicado e sabe das coisas dos rios.




**Maria da Luz** - Menina esperta, que aprende tudo com rapidez e tem boas idéias.



**Sr. Artur** - Cidadão de Contagem. Conhece muito bem a história da cidade.







Todos nós moramos numa bacia, isto é...

nos terrenos de uma bacia cortados por rios

Uma bacia hidrográfica!

Hidro, quer dizer água,

Meu amigo Quero-quero também vive por aqui.

Ele já me contou muita coisa que viu por estas bandas.

Olhem ele lá!



Quero quero lhe dizer, que daqui de cima eu vejo todas as minas d'água ou nascentes...

Os córregos, os riachos, os ribeirões, que se juntam pra formar um rio maior...

Este conjunto de rios pertence a uma bacia hidrográfica!

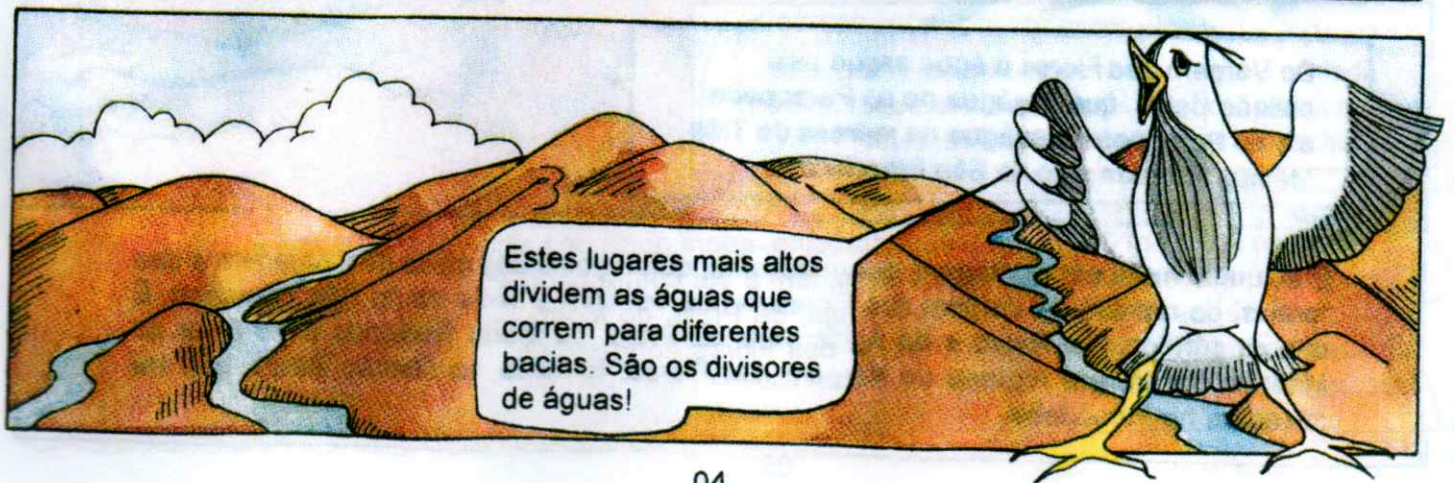


Então, bacia hidrográfica é como uma família de rios!

Todos juntos, dos pequenos aos grandes!

Por isso é que se diz que o rio São Francisco tem uma bacia hidrográfica muito grande!

É que muitos rios correm para ele, ou seja, os seus afluentes!





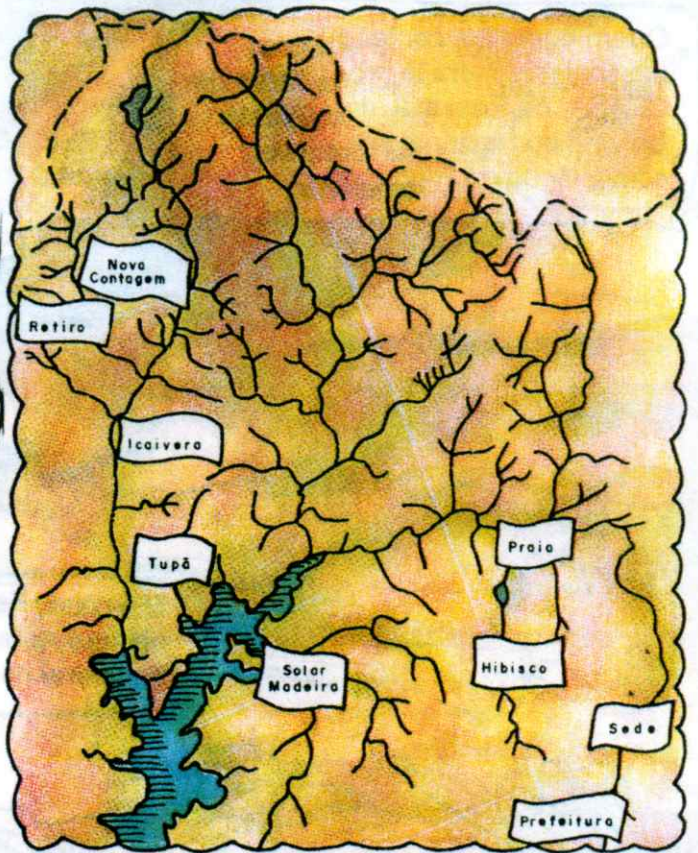
E aí, quem mora em Contagem, quem trabalha, quem gosta dos sítios de Contagem e das "praias" da represa de Vargem das Flores, tem a ver com a bacia do rio São Francisco. É que os córregos do Retiro e da Água Suja, da Praia, do Morro Redondo e do Solar do Madeira correm pra represa de Vargem das Flores, formada no ribeirão Betim, que vai desaguar no Paraopeba.

Olhe só!

Quem mora no Praia, no Solar do Madeira, no Tupã, no Icaivera,

no Retiro, em Nova Contagem, na Estância do Hibisco,

perto da Prefeitura, lá na Sede, mora na bacia dos rios que formam Vargem das Flores.




Bacia de Vargem das Flores!... Bonito este nome!

Se eu entendi bem, toda água que escorrer por esses bairros...



...menos aquela que evaporar, vai acabar caindo na represa. Tanto faz, se for água de esgoto ou de chuva.



Lixo, água do tanque, da pia, sujeira que entornou da fossa, vai tudo junto!



Ih! Aí que mora o perigo! Então o que a gente jogar nas ruas, a água leva pra Vargem das Flores



Vocês sabiam que em Contagem estão as nascentes de muitos desses córregos que chegam até Vargem das Flores (e também daqueles que vão pra Pampulha)?

É muita responsabilidade do povo de Contagem.



Quero quero lhe contar que o pessoal que mora lá pros lados do CEASA, da Ressaca, do Estrela Dalva e do Nacional tem a ver com a lagoa da Pampulha.

A lagoa da Pampulha recebe, entre outros, os córregos Sarandi, Bom Jesus e da Ressaca, todos da bacia do rio das Velhas...



E o córrego Ferrugem e o Independência vão pro ribeirão Arrudas, que atravessa Belo Horizonte até encontrar o rio das Velhas, perto de General Carneiro.

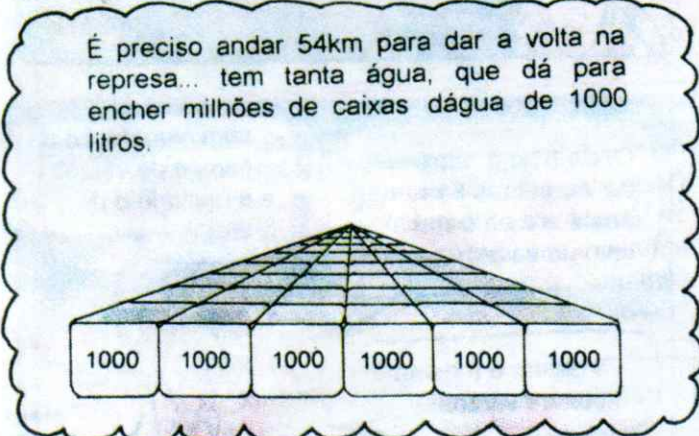

Dai é uma longa viagem até chegar na foz do rio São Francisco onde ele despeja suas águas no mar.

Sabiam que rio, além de leito tem também cabeceira?

Cabeceira de um rio, é o lugar onde ele nasce!

Das cabeceiras do córrego Água Suja, lá em Nova Contagem, até chegar no lago de Vargem das Flores, as águas percorrem aproximadamente 11 km.

A viagem das águas até o rio Paraopeba é de cerca de 34km e mais 2000km até chegar no oceano, onde a altitude é zero.




E como é mesmo esta história que rio tem leito?



Maria da Luz, onde é o caminho natural do rio, é o seu leito!

Também chamado de calha do rio, canal de drenagem ou canal fluvial.



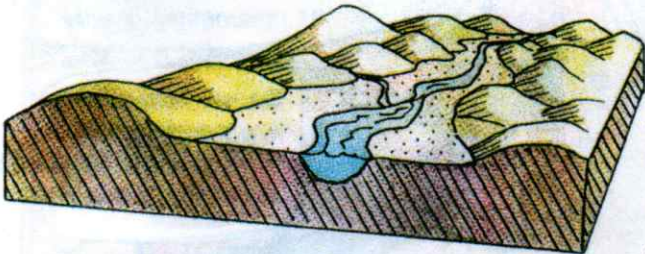
Fluvial, é tudo o que tem a ver com rio.

À medida que vão descendo, as águas do rio vão se avolumando e aumentando a correnteza.

O leito também vai se tornando mais largo.



Às vezes formam-se áreas planas, chamadas de planície fluvial.



Na época de chuva forte, as águas sobem para a planície fluvial que também é chamada de leito maior.



E o rio precisa encontrar sua cama limpinha!



Sem entulhos,




e sem nenhum intrometido ocupando o espaço que é só seu.









# Fique Ligado em Vargem das Flores

Descubra as palavras que completam as frases:

- A represa de Vargem das Flores fica numa \_\_\_\_\_ que possui muitos \_\_\_\_\_.
- Vargem das Flores é o mesmo que \_\_\_\_\_.
- A \_\_\_\_\_ de um rio é o lugar onde ele nasce.
- Vargem das Flores é um importante \_\_\_\_\_ de água.
- Para dar a volta na represa de Vargem das Flores é necessário percorrer \_\_\_\_\_ quilômetros.

C D I B A C I A H I D R O G R A F I C A S T U  
 F A D I K M L C A U M G R B A E A C A S X Y  
 T V I Z V I L C S A D H I O J F C S S U O A I P  
 A A S U J O Q A S C R I W I A E S S U O A I P  
 S R E S E R V A T O R I O U A R A T Y I B U L  
 E Z S U P I N D T R E O P P G S A I L G E Y J  
 O E P Y Ç E H F Y R S A P Ç J T Q Ô A F C E G  
 P A O T O R T R O E A A O L K V W J S S E R E  
 Ç R I R J F Y Y I G O R Q O L B E K D X I T R  
 J R G Q G J U I T O L E W J Ç P R P T A R D S  
 K E E A U N I O B S O T S H P O T E R Z A D E  
 L A D C I N Q U E N T A E Q U A T R O B A C C

Conheça também as cartilhas, folders,  
textos técnicos, textos populares, mapas e  
vídeos elaborados pelo PROVAR sobre os  
seguintes temas: meio ambiente; município de  
Contagem; Vargem das Flores; agrotóxicos;  
erosão; legislação ambiental; vegetação;  
saneamento; parcelamento do solo  
e PROSAM.



PROVAR

**PREFEITURA MUNICIPAL DE CONTAGEM  
SECRETARIA MUNICIPAL DE MEIO AMBIENTE  
PROSAM/PROVAR  
PROTEÇÃO AMBIENTAL DE VARGEM DAS FLORES  
EDUCAÇÃO AMBIENTAL**

**ECONÂMICA**

CONSULTORES ASSOCIADOS LTDA  
MEIO AMBIENTE - ESTUDOS E PROJETOS  
Rua Monte Siao, 167 - Serra  
CEP. 30.240-050  
Belo Horizonte - MG  
Tel/Fax.: (031) 227-5526

**Elaboração Temática**

**Sônia Santos Baumgratz (Geógrafa)  
Rosângela Lisboa de Souza (Artista Plástica)  
Érika Cristiane Veloso (Pedagoga)**

**Virgínia L. Dias Godinho (Bióloga/Coord. do PROVAR)**

PMC/SMMA  
Superintendência de Planejamento Ambiental  
Eng<sup>a</sup> Sanitarista: Célia Cristina Zatti Lima  
CREA-MG - 24696-D

**1ª Edição (1998)  
5.000 exemplares**